

## **Karar Sayısı : 2016/9510**

Elazığ İlinde bulunan bazı alanların kentsel dönüşüm ve gelişim proje alanı ilan edilmesi hakkındaki ekli Kararın yürürlüğe konulması; Çevre ve Şehircilik Bakanlığının 3/11/2016 tarihli ve 13154, 13155, 13156 sayılı yazıları üzerine, 5393 sayılı Belediye Kanununun 73 üncü maddesine göre, Bakanlar Kurulu'na 7/11/2016 tarihinde kararlaştırılmıştır.

**Recep Tayyip ERDOĞAN**  
CUMHURBAŞKANI

Binali YILDIRIM  
Başbakan

N. CANIKLI  
Başbakan Yardımcısı

V. KAYNAK  
Başbakan Yardımcısı

F. ÖZLÜ  
Bilim, Sanayi ve Teknoloji Bakanı

N. ZEYBEKÇİ  
Ekonomi Bakanı

B. TÜFENKÇİ  
Gümrük ve Ticaret Bakanı

N. AĞBAL  
Maliye Bakanı

V. EROĞLU  
Orman ve Su İşleri Bakanı

M. ŞİMŞEK  
Başbakan Yardımcısı

B. BOZDAĞ  
Adalet Bakanı

M. MÜEZZİNOĞLU  
Çalışma ve Sosyal Güvenlik Bakanı

B. ALBAYRAK  
Enerji ve Tabii Kaynaklar Bakanı

S. SOYLU  
İçişleri Bakanı

İ. YILMAZ  
Millî Eğitim Bakanı

R. AKDAĞ  
Sağlık Bakanı

N. KURTULMUŞ  
Başbakan Yardımcısı

F. B. SAYAN KAYA  
Aile ve Sosyal Politikalar Bakanı

M. ÖZHASEKİ  
Çevre ve Şehircilik Bakanı

A. Ç. KILIÇ  
Gençlik ve Spor Bakanı

L. ELVAN  
Kalkınma Bakanı

F. İŞİK  
Millî Savunma Bakanı

A. ARSLAN  
Ulaştırma, Denizcilik ve Haberleşme Bakanı

Y. T. TÜRKER  
Başbakan Yardımcısı

Ö. ÇELİK  
Avrupa Birliği Bakanı

M. ÇAVUŞOĞLU  
Dışişleri Bakanı

F. ÇELİK  
Gıda, Tarım ve Hayvancılık Bakanı

N. AVCI  
Kültür ve Turizm Bakanı

## **7/11/2016 TARİHLİ VE 2016/9510 SAYILI KARARNAMENİN EKİ**

### **KARAR**

**MADDE 1-** (1) Elazığ İli, Merkez İlçesi, Karşıyaka Mahallesi sınırları içerisinde bulunan ve ekli kroki ile listede sınır ve koordinatları gösterilen alan, kentsel dönüşüm ve gelişim proje alanı ilan edilmiştir.

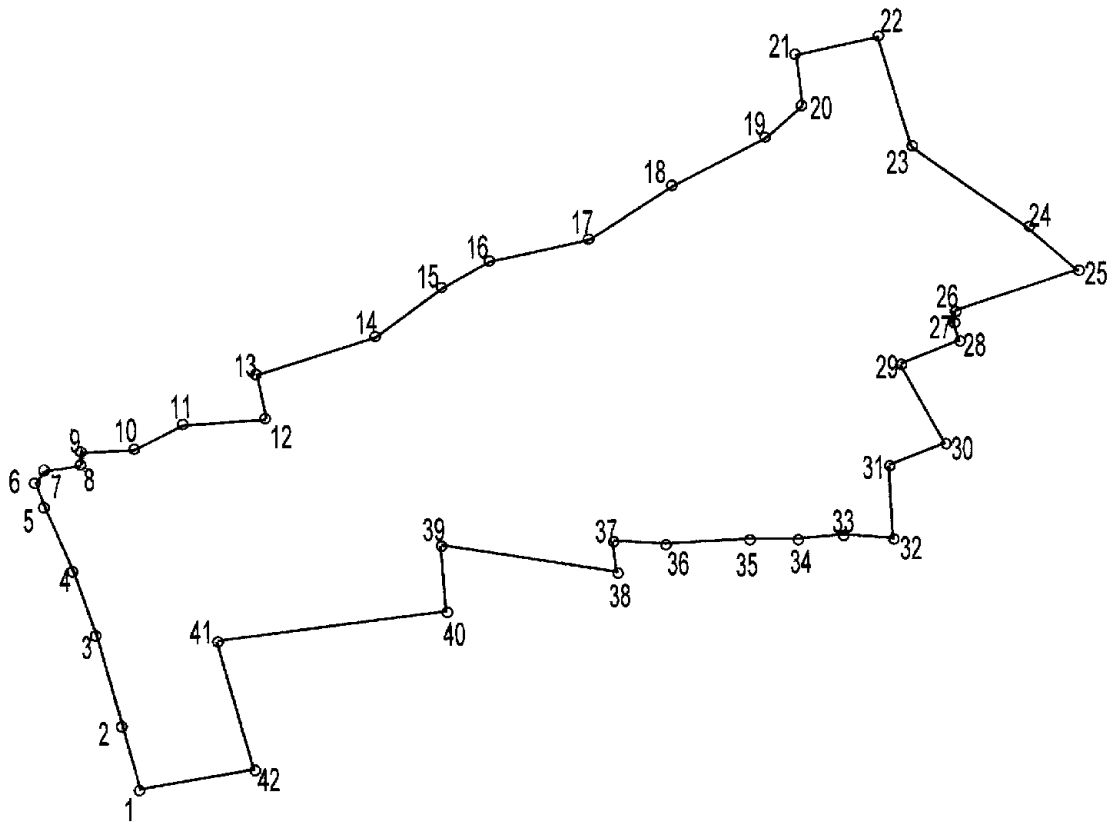
(2) Elazığ İli, Merkez İlçesi, Aksaray Mahallesi sınırları içerisinde bulunan ve ekli kroki ile listede sınır ve koordinatları gösterilen alan, kentsel dönüşüm ve gelişim proje alanı ilan edilmiştir.



(3) Elazığ İli, Merkez İlçesi, Kızılay Mahallesi sınırları içerisinde bulunan ve ekli kroki ile listede sınır ve koordinatları gösterilen alan, kentsel dönüşüm ve gelişim proje alanı ilan edilmiştir.

**MADDE 2-** (1) 1 inci madde kapsamında ilan edilen kentsel dönüşüm ve gelişim proje alanları içerisinde yer alan ve harca esas değer üzerinden belediyelere devredilen Hazineye ait taşınmazlar, kentsel dönüşüm ve gelişim amacına yönelik imar planı ve uygulaması yapılmadan satılamaz.

**MADDE 3-** (1) Bu Karar yayımı tarihinde yürürlüğe girer.

**MADDE 4-** (1) Bu Karar hükümlerini Çevre ve Şehircilik Bakanı yürütür.



ELAZIG BÖLGEYESİ İNTERPOLYEDİ KARAYOLU BAĞIYALLESİ HENTAYI ÖZÜNGÜM VE GÜLBAĞI ALANI (1:1000 ÖLÇEKLİ İNŞAİ KURULUŞU)		
 ÇİZİM ÖLÇÜĞÜ 1:500000000 ÇİZİM ÖLÇÜĞÜ 1:500000000		
HAŞA BEKİTESİ 15.8 PAZAR BEKİTESİ (D)		
PROJESİYON : UTM-3 DATUM : ITRF/GRS EIPSOID OLM ORTA BÖYLÜM : 30		
PLAN NO/ÖLÇÜĞÜ : 50/500000000		

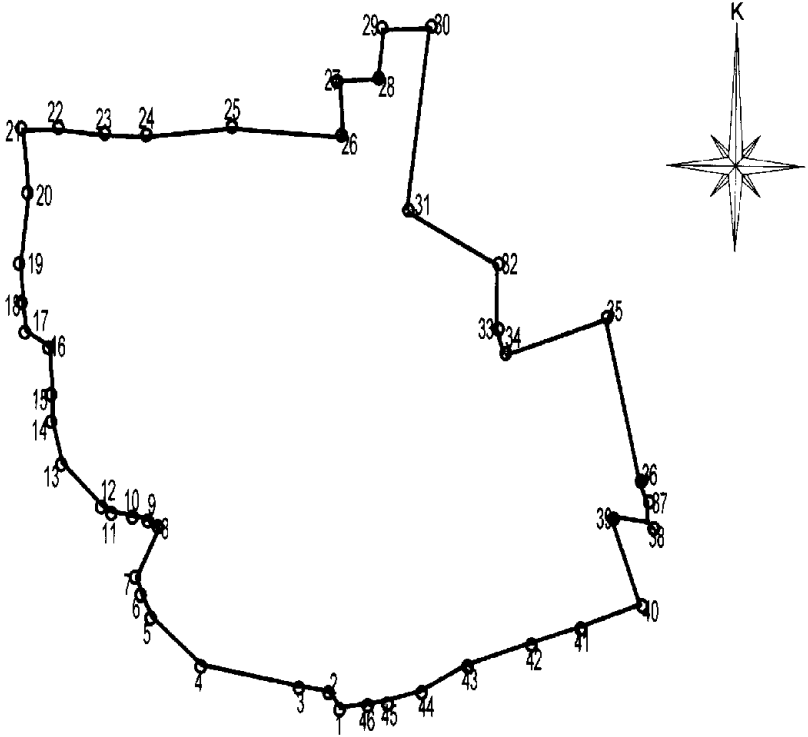
ELAZIĞ İLİ MERKEZ İLÇESİ KARŞIYAKA MAHALLESİ  
KENTSEL DÖNÜŞÜM VE GELİŞİM ALANI  
KOORDİNAT LİSTESİ

NoktaNo	Y	X
1	522162.617	4280313.327
2	522142.117	4280396.882
3	522111.217	4280516.041
4	522083.069	4280600.904
5	522048.182	4280685.923
6	522037.362	4280717.951
7	522049.539	4280734.527
8	522095.826	4280740.410
9	522096.544	4280757.448
10	522164.272	4280759.675
11	522226.295	4280790.749
12	522330.473	4280796.160
13	522319.666	4280854.075
14	522472.246	4280900.903
15	522556.992	4280963.744
16	522618.379	4280997.314
17	522745.178	4281023.140
18	522851.733	4281091.447
19	522971.159	4281152.429
20	523018.411	4281193.221
21	523010.662	4281260.175
22	523116.748	4281282.578
23	523158.429	4281138.194
24	523301.723	4281033.264
25	523369.867	4280971.812
26	523212.852	4280919.805
27	523211.226	4280905.039
28	523218.088	4280880.735
29	523142.473	4280851.304
30	523198.827	4280746.626
31	523125.974	4280718.785
32	523130.183	4280622.566
33	523066.382	4280628.344
34	523007.407	4280623.649
35	522944.835	4280624.559
36	522837.170	4280620.038
37	522770.552	4280625.299
38	522775.376	4280584.135
39	522551.327	4280624.449
40	522557.365	4280537.730
41	522265.806	4280504.452
42	522309.767	4280336.427

PROJEKSİYON : UTM- 3'

DATUM : ITRF96 (GRS80 ELİPSOİDİ)

DİLİM ORTA BOYLAM : 39



ELAZIĞ İLİ, MERKEZ İLÇESİ  
AKSARAY MAHALLESİ  
KENTSEL DÖNÜŞÜM VE GELİŞİM PROJE ALANI  
SINIR KROKİSİ

Alan Büyüklüğü: 16.05 Hektar

PROJEKSİYON : UTM- 3'

DATUM : ITRF96 (GRS80 ELİPSOİDİ)

DİLİM ORTA BOYLAM : 39

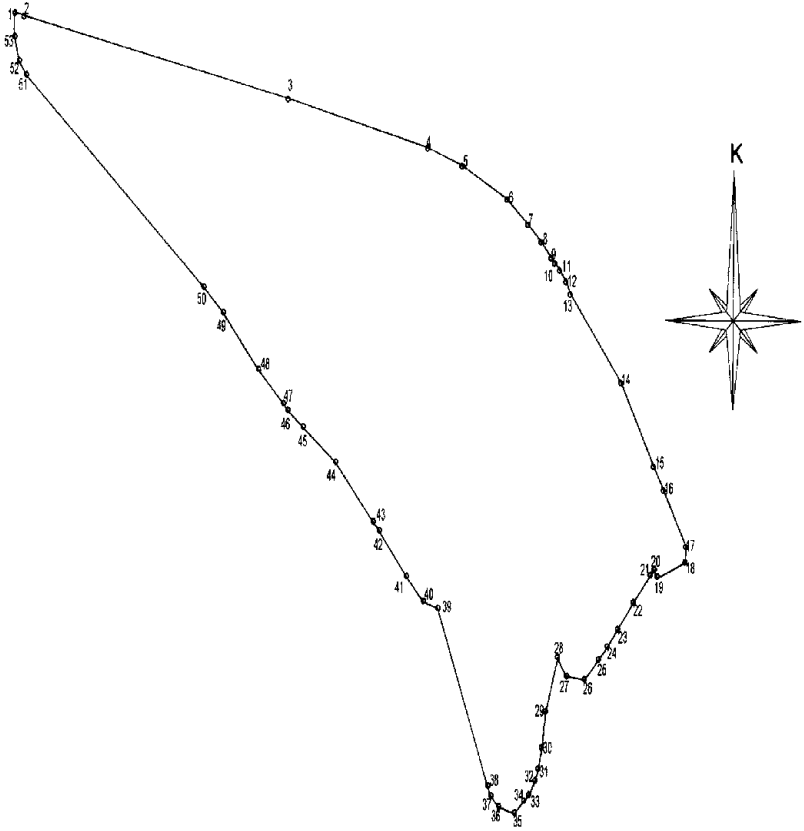
**ELAZIĞ İLİ, MERKEZ İLÇESİ**  
**AKSARAY MAHALLESİ**  
**KENTSEL DÖNÜŞÜM VE GELİŞİM PROJE ALANI**  
**KOORDİNAT LİSTESİ**

NoktaNo	Y	X
1	520165.848	4280595.047
2	520156.414	4280606.786
3	520131.450	4280609.861
4	520048.434	4280623.730
5	520005.774	4280657.212
6	519997.142	4280673.366
7	519992.334	4280685.727
8	520011.210	4280721.263
9	520002.656	4280725.199
10	519989.634	4280727.614
11	519971.850	4280730.085
12	519963.263	4280734.496
13	519929.188	4280763.884
14	519920.343	4280793.793
15	519920.070	4280812.942
16	519917.448	4280846.046
17	519897.433	4280856.700
18	519894.473	4280877.699
19	519892.147	4280904.987
20	519898.515	4280954.993
21	519892.813	4281000.356
22	519924.076	4281001.165
23	519963.219	4280997.695
24	519988.380	4280997.027
25	520070.521	4281003.938
26	520163.009	4280998.917
27	520159.768	4281038.397
28	520192.279	4281039.852
29	520196.434	4281074.836
30	520238.097	4281076.175
31	520220.341	4280947.029
32	520296.817	4280910.344
33	520297.130	4280864.302
34	520303.279	4280847.297
35	520388.522	4280873.742
36	520418.680	4280758.395
37	520425.493	4280744.043
38	520425.912	4280728.497
39	520395.576	4280731.778
40	520420.542	4280671.074
41	520368.902	4280654.500
42	520327.269	4280642.650
43	520273.576	4280626.784
44	520235.060	4280607.889
45	520205.174	4280600.622
46	520189.643	4280598.287

**PROJEKSİYON : UTM- 3'**

**DATUM : ITRF96 (GRS80 ELİPSOİDİ)**

**DİLİM ORTA BOYLAM : 39**



ELAZIĞ İLİ, MERKEZ İLÇESİ  
KIZILAY MAHALLESİ  
KENTSEL DÖNÜŞÜM VE GELİŞİM PROJE ALANI  
SINIR KROKİSİ

Alan Büyüklüğü: 42,09 Hektar

PROJEKSİYON : UTM- 3'

DATUM : ITRF96 (GRS80 ELİPSOİDİ)

DİLİM ORTA BOYLAM : 39

**ELAZIĞ İLİ, MERKEZ İLÇESİ**  
**KIZILAY MAHALLESİ**  
**KENTSEL DÖNÜŞÜM VE GELİŞİM PROJE ALANI**  
**KOORDİNAT LİSTESİ**

NoktaNo	Y	X
1	520900.46	4281287.78
2	520915.39	4281283.37
3	521351.98	4281179.98
4	521582.63	4281117.83
5	521639.23	4281095.59
6	521713.64	4281052.92
7	521748.66	4281020.85
8	521770.24	4280998.64
9	521786.89	4280978.39
10	521793.03	4280971.31
11	521801.35	4280962.47
12	521811.66	4280947.81
13	521819.02	4280931.57
14	521803.28	4280818.44
15	521957.96	4280710.69
16	521974.52	4280680.41
17	522012.09	4280607.71
18	522011.69	4280587.89
19	521964.94	4280567.02
20	521960.88	4280578.02
21	521953.87	4280570.57
22	521926.48	4280535.51
23	521900.71	4280500.14
24	521884.06	4280477.97
25	521869.39	4280460.60
26	521846.90	4280435.27
27	521817.61	4280438.81
28	521802.17	4280463.21
29	521782.47	4280392.87
30	521776.55	4280346.69
31	521771.17	4280319.53
32	521766.38	4280304.47
33	521756.26	4280286.05
34	521748.06	4280278.39
35	521732.96	4280262.74
36	521707.09	4280270.30
37	521694.01	4280284.40
38	521688.68	4280297.12
39	521604.55	4280525.00
40	521580.04	4280533.64
41	521551.96	4280566.15
42	521506.93	4280524.66
43	521496.85	4280636.07
44	521434.06	4280712.69
45	521379.88	4280757.87
46	521354.85	4280778.89
47	521347.34	4280787.67
48	521305.64	4280831.57
49	521247.54	4280903.84
50	521215.13	4280936.63
51	520920.23	4281207.67
52	520906.63	4281226.07
53	520900.83	4281257.29

**PROJEKSİYON : UTM- 3'**  
**DATUM : ITRF96 (GRS80 ELİPSOİDİ)**  
**DİLİM ORTA BOYLAM : 39**